

Zarządzenie nr.....1825...../2010
Prezydenta Miasta Siemianowic Śląskich
z dnia11 października.....2010 r.

w sprawie: wyrażenia zgody na zawarcie kolejnych umów dzierżawy, z dotychczasowymi dzierżawcami, na okres 3 lat, nieruchomości położonych w Siemianowicach Śląskich, stanowiących części działek oznaczonych numerami geodezyjnymi 616/3, 139/3, 333/3, 520/9, 609/251, 610/251, 236/3, 3830/96,777/169, 116/15, 26/3, 678/125, działki geodezyjne numer 734/3, 2714/42, 3261/322, 3263/322, 3264/322, 3266/322, 3267/322, 3268/322, 3269/322, 3272/322, 3273/322, 2686/31, 137/13, 207/15, 206/16.

Na podstawie art. 30 ust. 2 pkt 3 ustawy z dnia 8 marca 1990r. o samorządzie gminnym (tekst jednolity: Dz. U. z 2001r nr 142, poz. 1591 z późn. zm.); art. 13 ust. 1 w związku z art. 11 ustawy z dnia 21 sierpnia 1997r. o gospodarce nieruchomościami (tekst jednolity: Dz. U. Z 2010r nr 102, poz. 651); § 14 ust. 2 pkt. 1 Regulaminu Organizacyjnego Urzędu Miasta Siemianowice Śl., stanowiącego załącznik Nr 1 do Zarządzenia Nr 849/2008 Prezydenta Miasta Siemianowic Śląskich z dnia 14 lipca 2008r oraz w wykonaniu § 7 załącznika Nr 1 do uchwały nr 637/2010 Rady Miasta Siemianowic Śląskich z dnia 23 kwietnia 2010r. w sprawie zasad nabywania nieruchomości na rzecz Gminy Siemianowice Śląskie, zbywania i obciążania nieruchomości stanowiących własność Gminy Siemianowice Śląskie oraz ich wydzierżawiania i wynajmowania na okres dłuższy niż 3 lata.

zarządzam, co następuje:

1. Wyrazić zgodę na zawarcie kolejnych umów dzierżawy z dotychczasowymi dzierżawcami, nieruchomości stanowiących części działek oznaczonych numerami geodezyjnymi 616/3, 139/3, 333/3, 520/9, 609/251, 610/251, 236/3, 3830/96,777/169, 116/15, 26/3, 678/125, działki geodezyjne numer 734/3, 2714/42, 3261/322, 3263/322, 3264/322, 3266/322, 3267/322, 3268/322, 3269/322, 3272/322, 3273/322, 2686/31, 137/13, 207/15, 206/16, będących własnością Gminy Miasta Siemianowice Śląskie, położonych w Siemianowicach Śląskich, wymienionych w załącznikach nr 1, 2 i 3 do niniejszego zarządzenia.
2. Przedmiotowe nieruchomości oddaje się w dzierżawę na okres 3 lat.
3. Szczegółowe warunki i cele dzierżawy przedmiotowych nieruchomości zostaną zawarte w umowach dzierżawy.
4. Powierzyć wykonanie zarządzenia Naczelnikowi Wydziału Gospodarki Mieniem.

Sprawdzono pod względem
formalno-prawnym

mgr Andrzej Drabek
1759

Z-ca Naczelnika Wydziału
Gospodarki Mieniem
KIEROWNIK REFERATU
Gospodarki Nieruchomościami

inż. Tadeusz Hotysz

NACZELNIK
Wydziału Gospodarki Mieniem

dr Ryszard Hapeta

PREZYDENT MIASTA

Jacek Guzy

Załącznik nr 1
do Zarządzenia nr 1825/dwr/O
Prezydenta Miasta Siemianowic Śląskich
z dnia 11.10.2010

Poz.	Adres dzierżawy	Lokalizacja dzierżawy - mapka sytuacyjna	Powierzchnia dzierżawy (m ²)	Numer działki geodezyjnej	Obręb	Nr KW
1	ul. Czeladzka 2b – ogródek przydomowy	Załącznik nr 1.1	260	616/3	52-Siemianowice	7293
				734/3		
2	ul. Czeladzka 12/2 – ogródek przydomowy		114	139/3		
3	ul. Czeladzka 14/1 – ogródek przydomowy		115			
4	ul. Czeladzka 14/2 – ogródek przydomowy		118			
5	ul. Czeladzka 18/2 – ogródek przydomowy		112			
6	ul. Czeladzka 22/1 – ogródek przydomowy		104			
7	ul. Czeladzka 24/1 – ogródek przydomowy		117			
8	ul. Czeladzka 24/2 – ogródek przydomowy		113			
9	ul. Czeladzka 28/1 – ogródek przydomowy		112			
10	ul. Czeladzka 28/2 – ogródek przydomowy	90				
11	ul. Czeladzka 40 – ogródek przydomowy	Załącznik nr 1.2	236	333/3	55-Siemianowice	6068
12	ul. Sikorek 7 – ogródek przydomowy	Załącznik nr 1.3	150	520/9		
13	ul. Komuny Paryskiej 31 – ogródek przydomowy	Załącznik nr 1.4	341	2714/42	55-Siemianowice	7659
14	ul. Sadzawki – ogródek działkowy	Załącznik nr 1.5	263	609/251		
				610/251		

Z-ca Naczelnika Wydziału
Gospodarki Mieniem
KIEROWNIK REFERATU
Gospodarki Nieruchomościami

inż. Tadeusz Kobiński

NACZELNIK
Wydziału Gospodarki Mieniem

dr Ryszard Hapeta

Załącznik nr 1.1
do Zarządzenia nr 1825/2010
Prezydenta Miasta Siemianowic Śląskich
z dnia 11.10.2010



stan wskazany na mapie
jest aktualny na dzień
prezerwacji metryczek
na podstawie wg programu
EWMPA

INSPEKTOR
Referatu Gospodarki Nieruchomościami

Jacek
mgr Jacek Latusek

27.09.2010r.

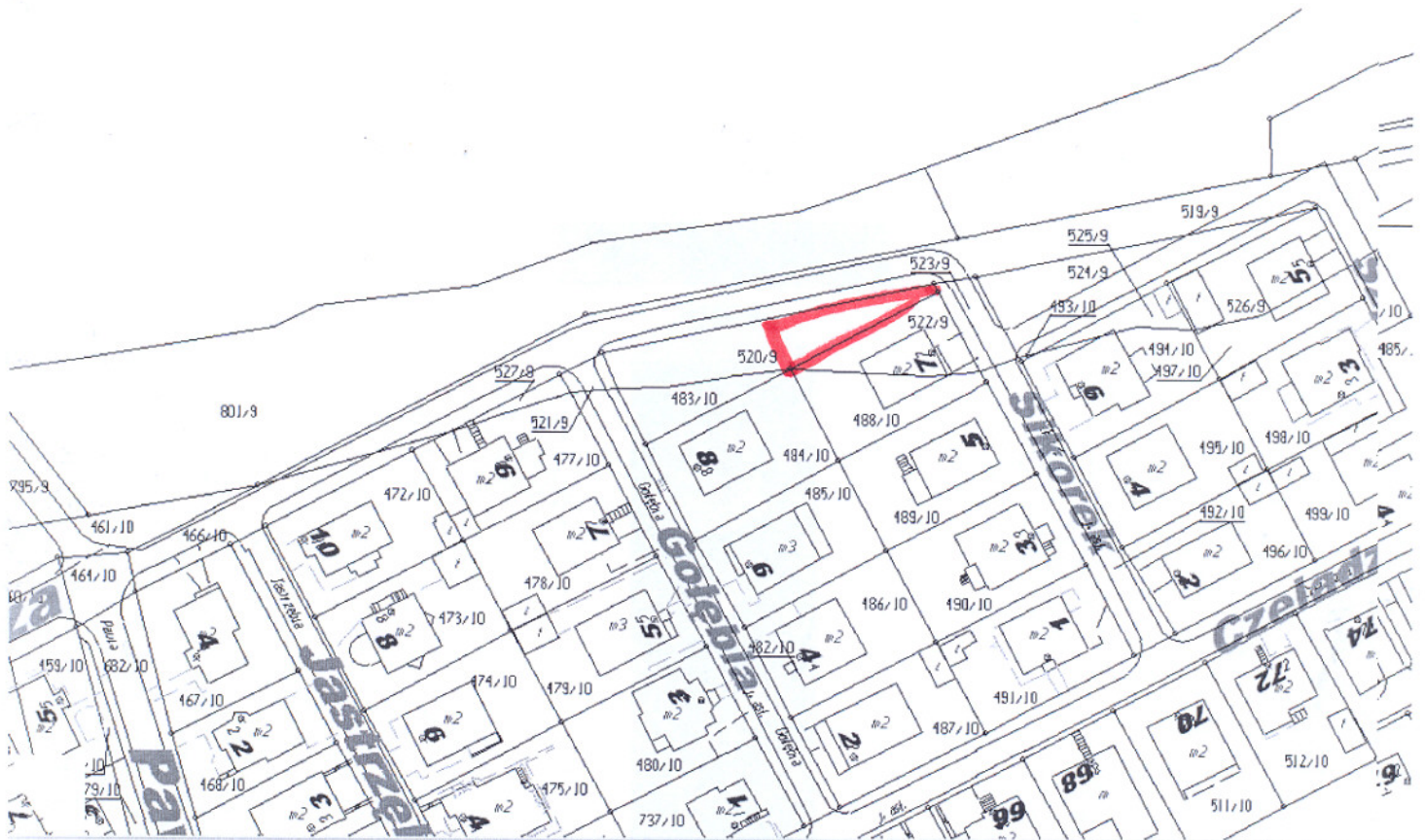
Z-ca Naczelnika Wydziału
Gospodarki Mieniem
KIEROWNIK REFERATU
Gospodarki Nieruchomościami

inż. Tadeusz Holysz

NACZELNIK
Wydziału Gospodarki Mieniem

Ryszard
dr Ryszard Hapeta

Załącznik nr 1.3
do Zarządzenia nr 1825/2010
Prezydenta Miasta Siemianowic Śląskich
z dnia 11.10.2010



stan wskazany na mapie
jest aktualny na dzień
pobrania materiału
na podstawie w. prognozy
EW MAPA

INSPEKTOR
Referatu Gospodarki Nieruchomościami

Jacek Latusek
mgr Jacek Latusek

27-07-2010r

Wice Naczelnika Wydziału
Gospodarki Mieniem
KIEROWNIK REFERATU
Gospodarki Nieruchomościami

Tomasz Holysz
mgr Tomasz Holysz

NACZELNIK
Wydziału Gospodarki Mieniem

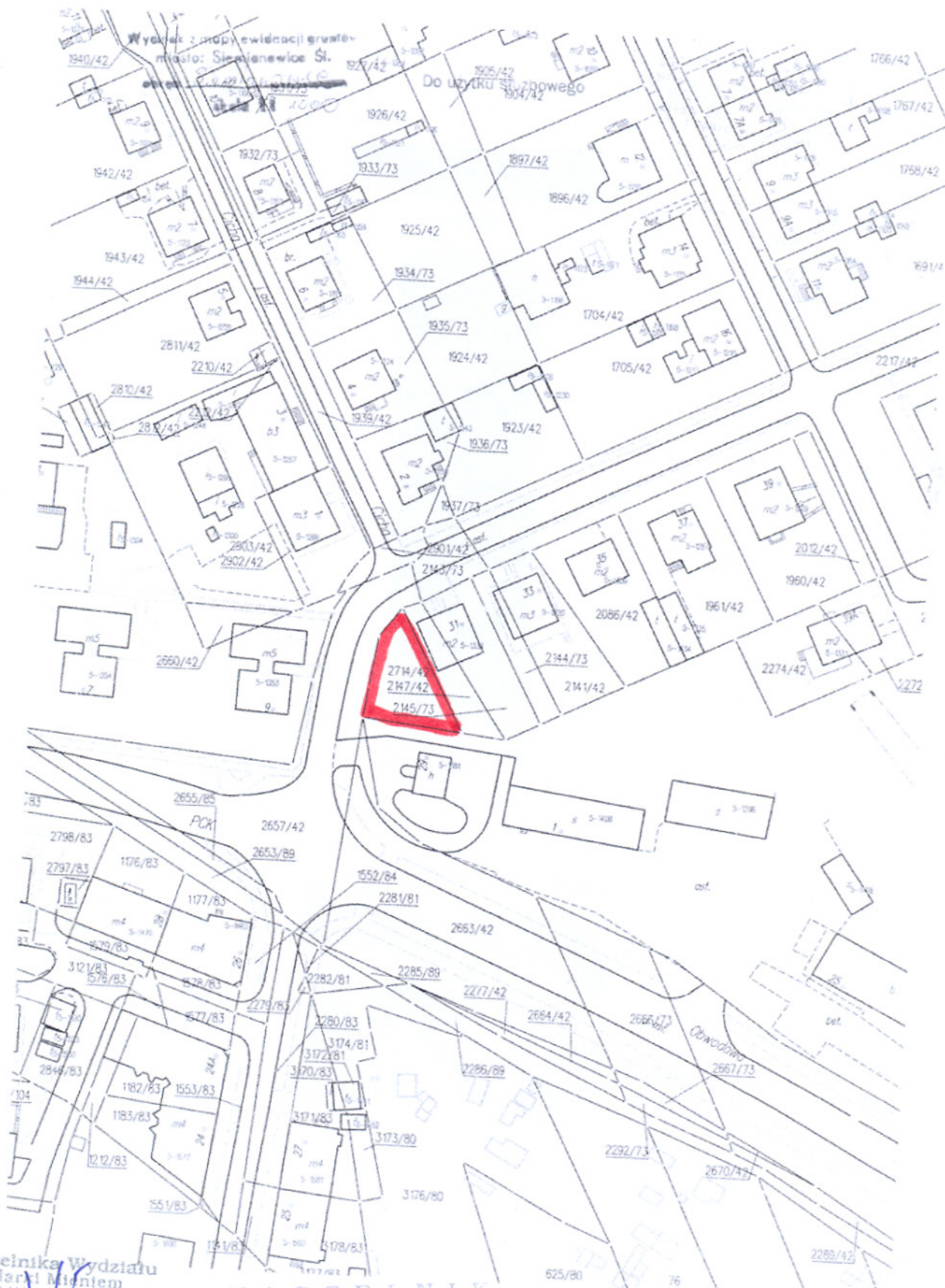
Ryszard Hapeta
dr Ryszard Hapeta

Załącznik nr 1.4
do Zarządzenia nr 1825/2010
Prezydenta Miasta Siemianowic Śląskich
z dnia 11.10.2010

stan wskazany na mapie
jest aktualny na dzień
przebieganie materiału na
podłożu
Tup. program
EM MAPA

INSPEKTOR
Referatu Gospodarki Nieruchomościami

[Signature]
mgr Jacek Latusek
29.09.2010r.



Z-ca Naczelnika Wydziału
Gospodarki Mieniem
KIEROWNIK REFERATU
Gospodarki Nieruchomościami

inż. Tomasz Holysz

NACZELNIK
Wydziału Gospodarki Mieniem

[Signature]
dr Ryszard Holysz

Załącznik nr 2
do Zarządzenia nr 1825/2010
Prezydenta Miasta Siemianowic Śląskich
z dnia 11.10.2010

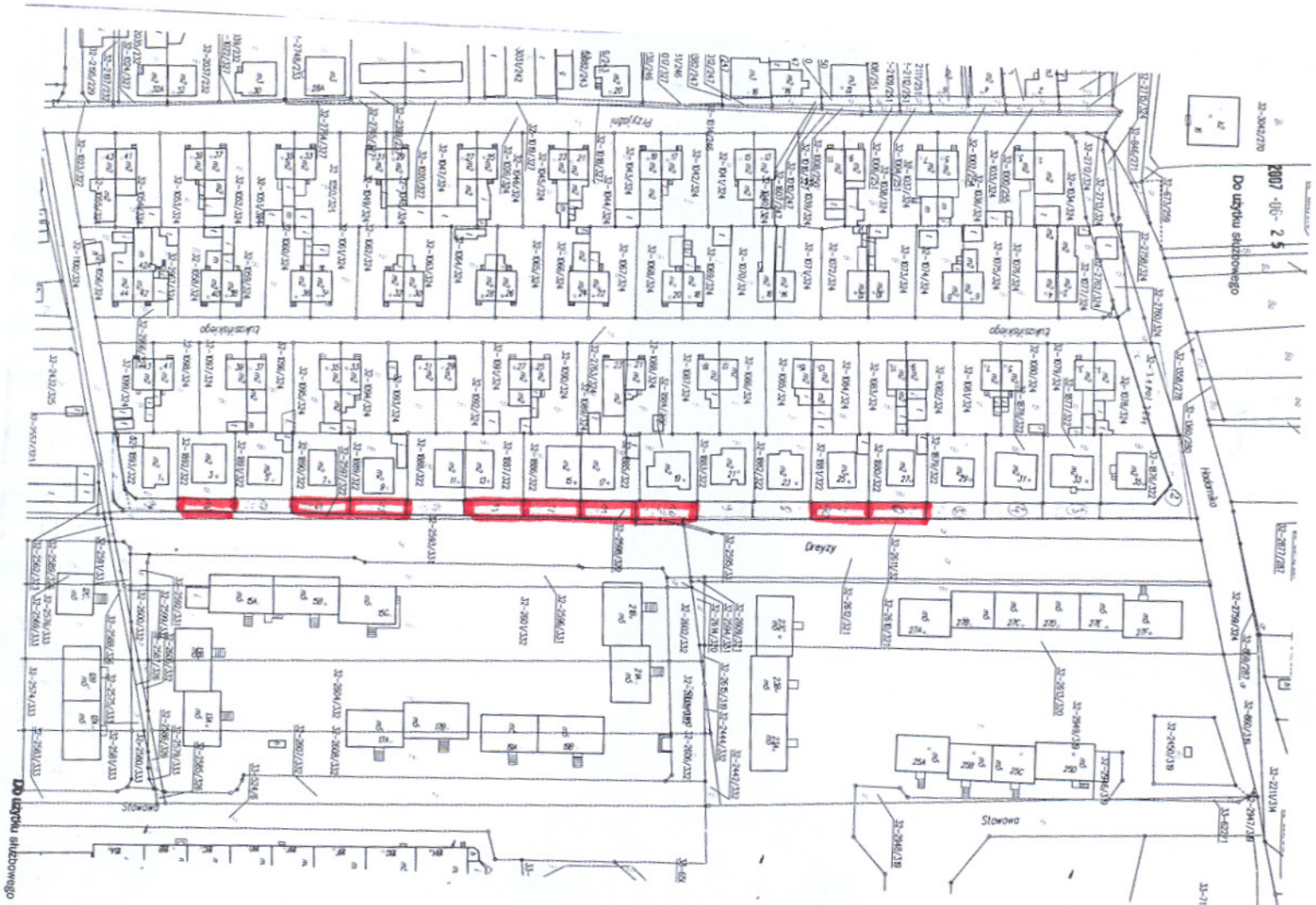
Poz.	Adres dzierżawy	Lokalizacja dzierżawy - mapka sytuacyjna	Powierzchnia dzierżawy (m ²)	Numer działki geodezyjnej	Obręb	Nr KW
1	ul. Dreyzy 3 – ogródek przydomowy	Załącznik nr 2.1	75	3261/322	32- Michałkowice	6033
2	ul. Dreyzy 7 – ogródek przydomowy		81	3263/322		
3	ul. Dreyzy 9 – ogródek przydomowy		86	3264/322		
4	ul. Dreyzy 13 – ogródek przydomowy		92	3266/322		
5	ul. Dreyzy 15 – ogródek przydomowy		95	3267/322		
6	ul. Dreyzy 17 – ogródek przydomowy		99	3268/322		
7	ul. Dreyzy 19 – ogródek przydomowy		104	3269/322		
8	ul. Dreyzy 25 – ogródek przydomowy		100	3272/322		
9	ul. Dreyzy 27 – ogródek przydomowy		99	3273/322		
10	ul. Chrobrego 1 – ogródek przydomowy	Załącznik nr 2.2	283	236/3	24-Bytków	7430
11	ul. Chrobrego 13 – ogródek przydomowy		264			
12	ul. Chrobrego 23 – ogródek przydomowy		227			
13	ul. Chrobrego 25 – ogródek przydomowy		212			

Z-ca Naczelnika Wydziału
Gospodarki Mieniem
KIEROWNIK REFERATU
Gospodarki Nieruchomościami
inż. Tadeusz Kiełbysz

NACZELNIK
Wydziału Gospodarki Mieniem

dr Ryszard Hębeta

Załącznik nr 2.1
do Zarządzenia nr 1825/2010
Prezydenta Miasta Siemianowic Śląskich
z dnia 11.10.2010



stan wskazany na mapie jest aktualny na dzień przekazania metekazaru na porządzenie uq. programu EW MAA

INSPEKTOR
Referatu Gospodarki Nieruchomościami

[Signature]
mgr Jacek Latusek
29.09.2010 r.

Z-ca Naczelnika Wydziału
Gospodarki Mieniem
KIEROWNIK REFERATU
Gospodarki Nieruchomościami
[Signature]
inż. Zdzisław Holysz

NACZELNIK
Wydziału Gospodarki Mieniem

[Signature]
dr Ryszard Hapeta

Załącznik nr 2.2
do Zarządzenia nr 1825/2010
Prezydenta Miasta Siemianowic Śląskich
z dnia 11.10.2010

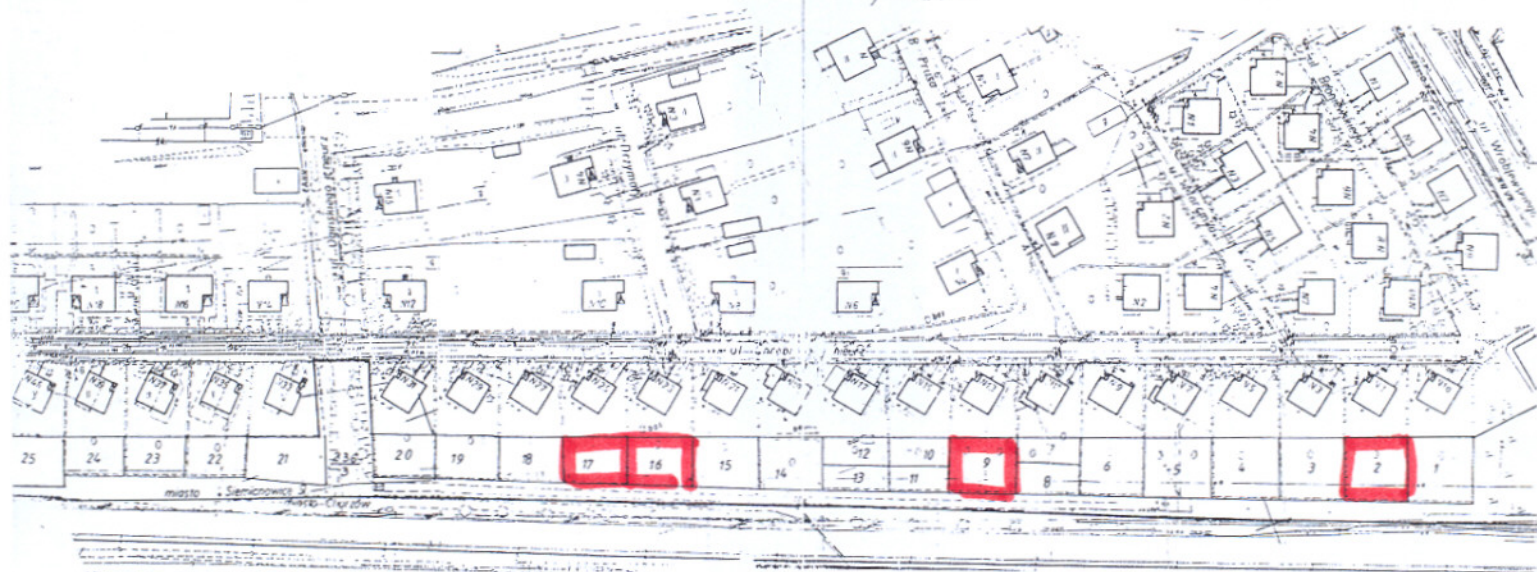
SIEMIANOWICE ŚLĄSKIE – BYTKÓW

ul. Chrobrego

skala 1:1000

KATOWICKIE BIURO
Geod. Zm. Terenów Rolnych
40-001 Katowice, Strzegomska 10
15-401 Katowice, ul. Szeffera 1

GEODETA
Dzięk
mgr inż. Ewa Dziuk
Joanna Fritz



stan wskazany na mapie
jest aktualny na dzień
prekwalifikacji materiałów
na porządanie ur. program
EUMAPA

INSPEKTOR
Referatu Gospodarki Nieruchomościami

mgr Jacek Latusek

27.07.2010r.

Z-ca Naczelnika Wydziału
Gospodarki Mieniem
KIEROWNIK REFERATU
Gospodarki Nieruchomościami

inż. Tomasz Holysz

NACZELNIK
Wydziału Gospodarki Mieniem

dr Ryszard Napeta

Załącznik nr 3
do Zarządzenia nr 1825/2010
Prezydenta Miasta Siemianowic Śląskich
z dnia 11.10.2010

Poz.	Adres dzierżawy	Lokalizacja dzierżawy - mapa sytuacyjna	Powierzchnia dzierżawy (m ²)	Numer działki geodezyjnej	Obręb	Nr KW
1	ul. Kochanowskiego, Obr. Warszawy - ogródek działkowy nr 4	Załącznik nr 3.1	350	3830/96	21-Bytków	18944
2	ul. Watoly – ogródek działkowy	Załącznik nr 3.2	600	777/169	21-Bytków	7298
3	ul. Brzozowa – ogródek działkowy	Załącznik nr 3.3	559	116/15	54-Siemianowice	4302
4	ul. Wiejska 42 – ogródek przydomowy	Załącznik nr 3.4	300	26/3	44-Przełajka	6531
5	ul. Żeromskiego 18 – ogródek przydomowy	Załącznik nr 3.5	152	678/125	32-Michałkowice	2597
6	rejon ulicy Budryka i Wrocławskiej – pola uprawne	Załącznik nr 3.6	7152	2686/31	32-Michałkowice	2593
		załącznik nr 3.7		137/13	34-Michałkowice	9080
				207/15		6536
				206/16		

Z-ca Naczelnika Wydziału
Gospodarki Mieniem
KIEROWNIK REFERATU
Gospodarki Nieruchomościami
inż. Tadeusz Holysz

NACZELNIK
Wydziału Gospodarki Mieniem

dr Ryszard Hapeta

Załącznik nr 3.2
do Zarządzenia nr 1825/2010
Prezydenta Miasta Siemianowic Śląskich
z dnia 11.10.2010



stan cokozy na mapie jest aktualny
na dzień przewiezienia NBP 10.09.2010
na podstawie porządnic
wg programu EWM 2004

Referat Gospodarki Nieruchomościami
mgr Jacek Latusek
11.09.2010 r.

Z-ca Naczelnika Wydziału
Gospodarki Mieniem
KIEROWNIK REFERATU
Gospodarki Nieruchomościami
inż. Tomasz Holysz

NACZELNIK
Wydziału Gospodarki Mieniem
dr Ryszard Hapeta

Załącznik nr 3.3
do Zarządzenia nr 1815/2010
Prezydenta Miasta Siemianowic Śląskich
z dnia 11.10.2010



stan wskazany na mapie
jest aktualny na dzień
preloronnie notariusz
na podstawie w. programu EWMAPA

INSPEKTOR
Referatu Gospodarki Nieruchomościami

Jacek
mgr Jacek Latusek
27.09.2010r.

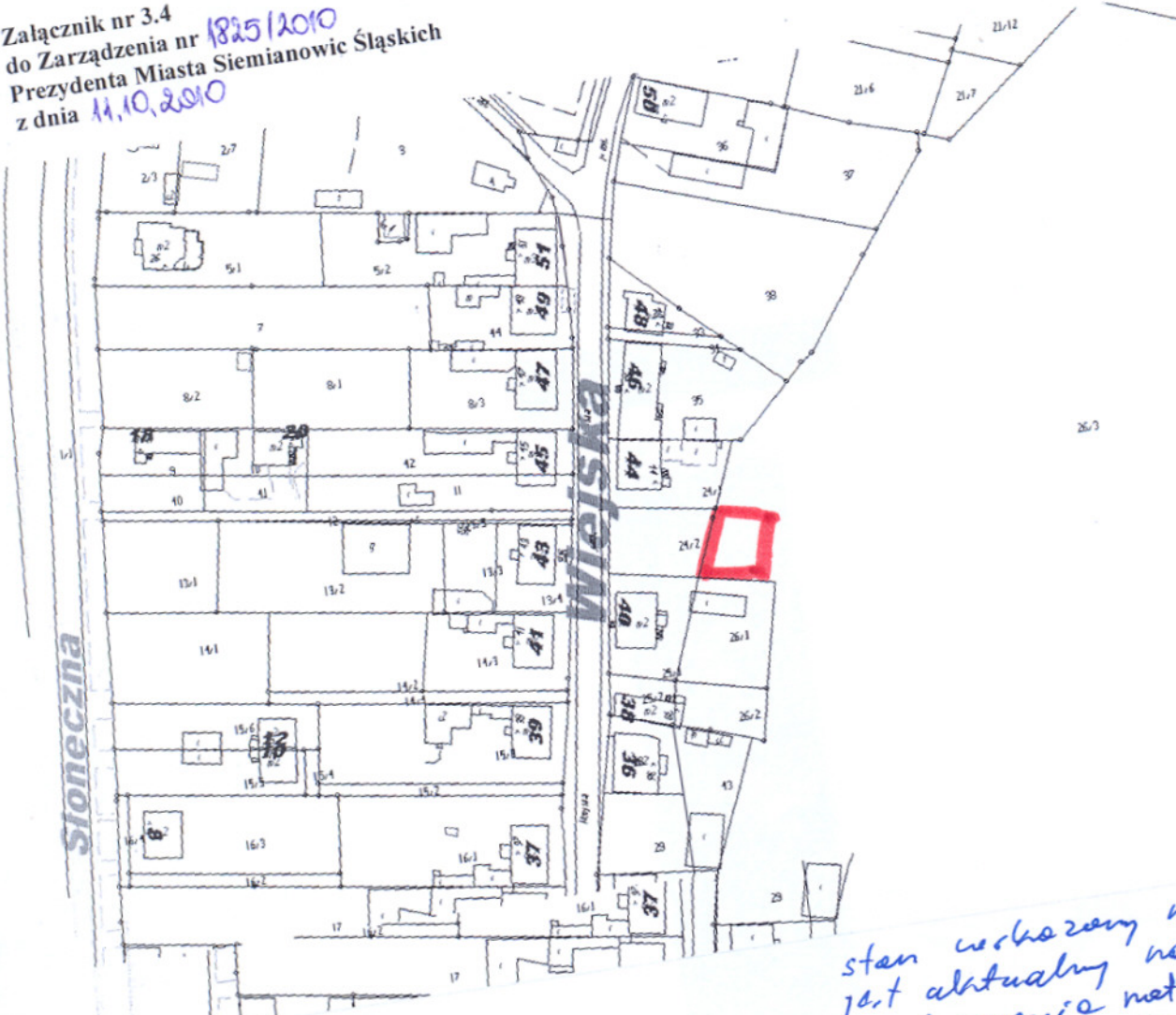
Z-ca Naczelnika Wydziału
Gospodarki Mieniem
KIEROWNIK REFERATU
Gospodarki Nieruchomościami

inż. Tadeusz Motysz

NACZELNIK
Wydziału Gospodarki Mieniem

dr Ryszard Hapeta

Załącznik nr 3.4
do Zarządzenia nr 1825/2010
Prezydenta Miasta Siemianowic Śląskich
z dnia 11.10.2010



stan wskazany na mapie
jest aktualny na dzień
publikacji niniejszego
załącznika w programie
EW MAPA

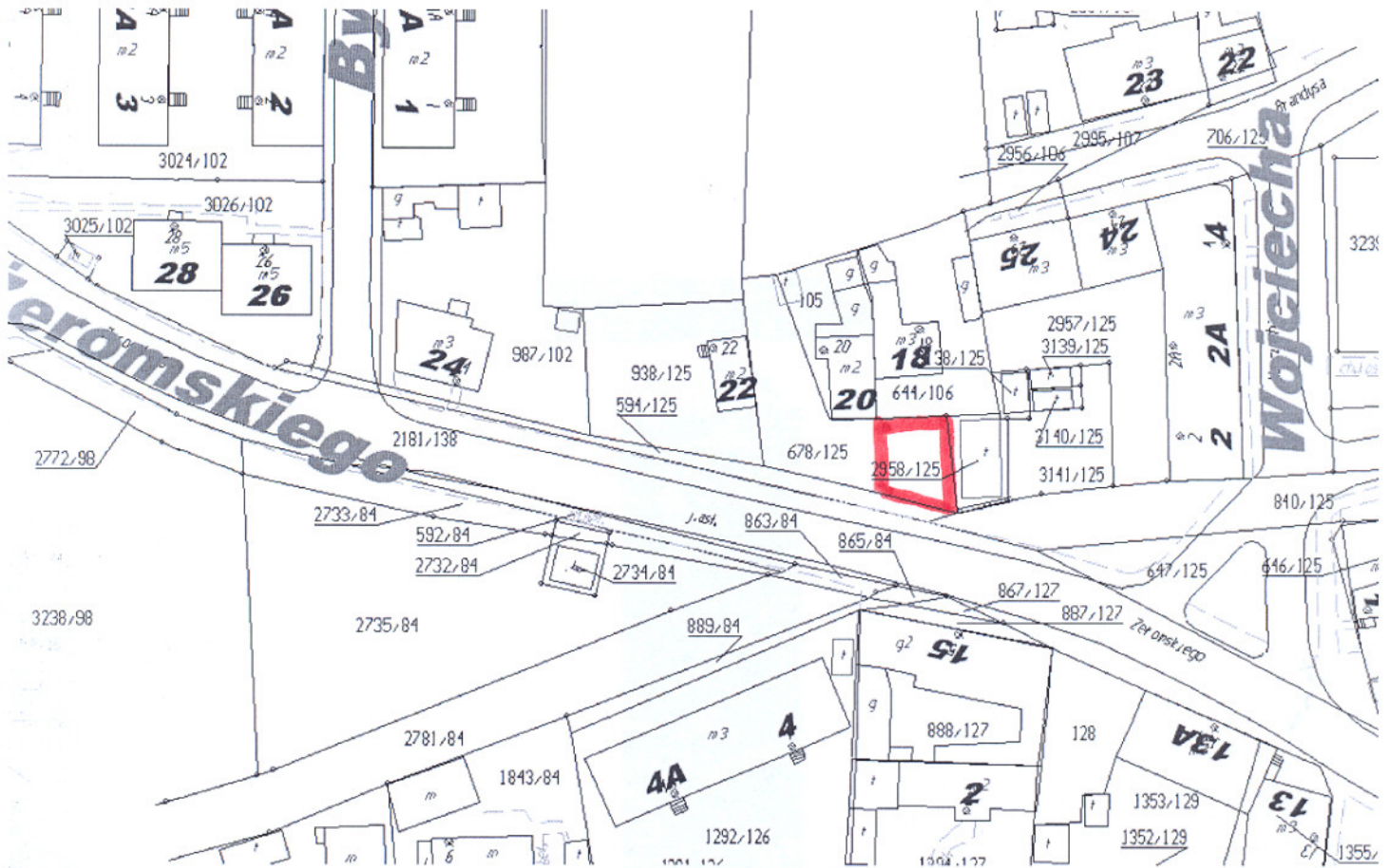
INSPEKTOR
Referatu Gospodarki Nieruchomościami

Jacek Latusek
mgr Jacek Latusek
27.09.2010

z-ca Naczelnika Wydziału
Gospodarki Mieniem
KIEROWNIK REFERATU
Gospodarki Nieruchomościami
inż. Tadeusz Hołczak

NACZELNIK
Wydziału Gospodarki Mieniem
Ryszard Napęta
dr Ryszard Napęta

Załącznik nr 3.5
do Zarządzenia nr 1825/2010
Prezydenta Miasta Siemianowic Śląskich
z dnia 11.10.2010



stan wskazany na mapie
jest aktualny na dzień
prekierowanie materiałów
na porządnie w programie EWKMAPA

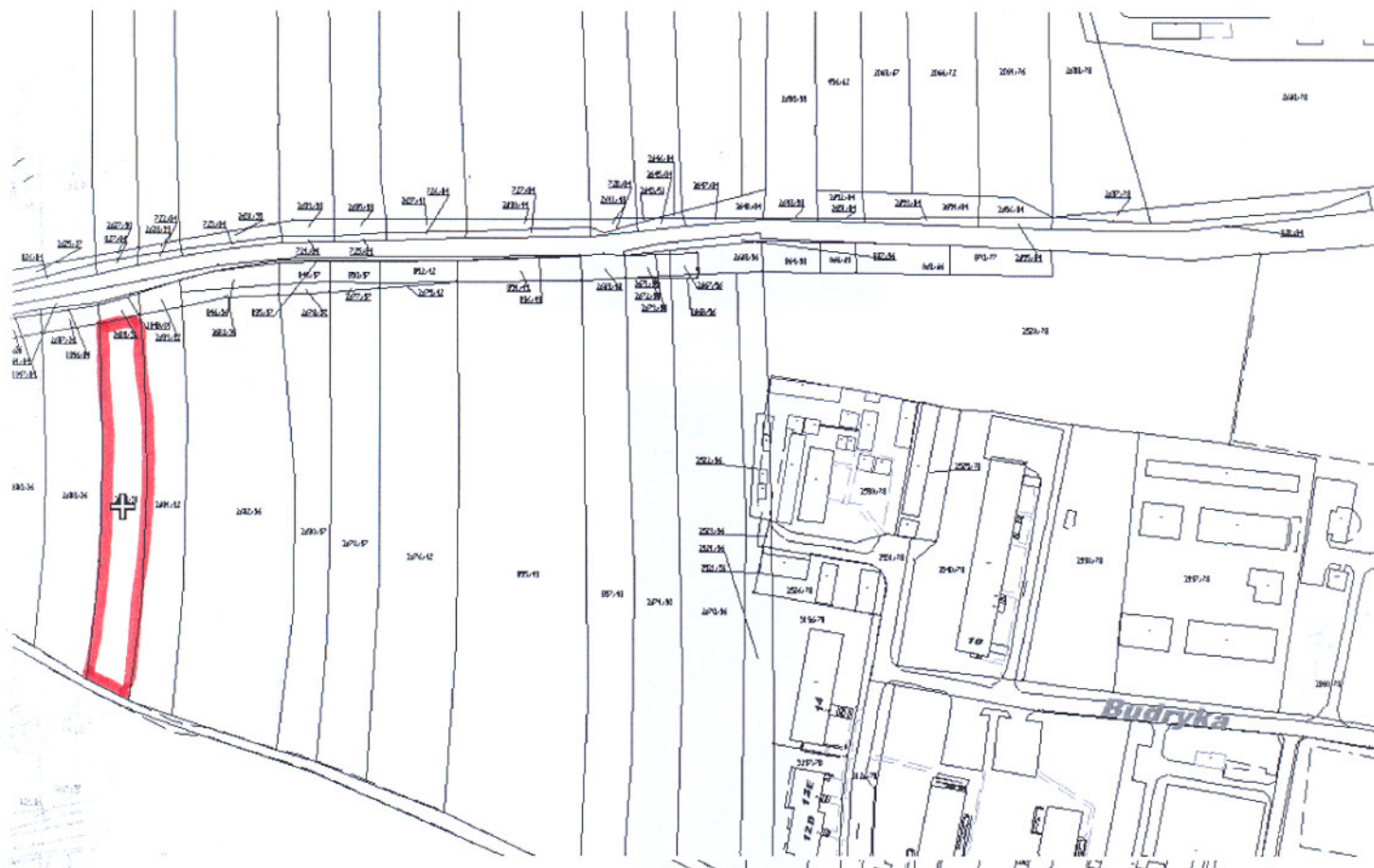
INSPEKTOR
Referatu Gospodarki Nieruchomościami

[Signature]
mgr Jacek Latusek
27.07.2010r.

Z-ca Naczelnika Wydziału
Gospodarki Mieniem
KIEROWNIK REFERATU
Gospodarki Nieruchomościami
inż. Tadeusz Holysz

NACZELNIK
Wydziału Gospodarki Mieniem
[Signature]
dr Ryszard Habeta

Załącznik nr 3.6
do Zarządzenia nr 1815/2010
Prezydenta Miasta Siemianowic Śląskich
z dnia 11.10.2010



sten wskazany na mapie
jest aktualny na dzień
podpisania materiału
na porządnie w programie EWMAR

INSPEKTOR
Referatu Gospodarki Nieruchomości

Jacek Latusek
mgr Jacek Latusek
27.09.2010.

Z-ca Naczelnika Wydziału
Gospodarki Mieniem
KIEROWNIK REFERATU
Gospodarki Nieruchomości
inż. Tadeusz Hołusz

NACZELNIK
Wydziału Gospodarki Mieniem

Ryszard Hobeta
dr Ryszard Hobeta

Załącznik nr 3.7
do Zarządzenia nr 1825/2010
Prezydenta Miasta Siemianowic Śląskich
z dnia 11.10.2010



stan wskazany na mapie
jest aktualny na dzień
zrobienia materiału
na podstawie w. programu EWMA7A

INSPEKTOR
Referatu Gospodarki Nieruchomościami

[Signature]
mgr Jacek Latusek
27.09.2010r.

Z-ca Naczelnika Wydziału
Gospodarki Miejskiej
KIEROWNIK REFERATU
Gospodarki Nieruchomościami
inż. Tadeusz Holysz

NACZELNIK
Wydziału Gospodarki Miejskiej
[Signature]
dr Ryszard Habota